


02-06/14-223



Кому Муниципальному казенному предприятию

(наименование застройщика)

«Управление капитального строительства

администрации города Курска», ИНН 4632005459,

полное наименование организации – для юридических лиц),

305016, г. Курск, ул.Советская,47А

его почтовый индекс и адрес, адрес электронной почты)

**РАЗРЕШЕНИЕ
на строительство**

Дата 18.12.2018 г.


№ 46-Ru46302000-3825 -2018

Комитет архитектуры и градостроительства города Курска

(наименование уполномоченного федерального органа исполнительной власти или органа исполнительной власти субъекта Российской Федерации, или органа

местного самоуправления, осуществляющих выдачу разрешения на строительство. Государственная корпорация по атомной энергии «Росатом»)

в соответствии со статьей 51 Градостроительного кодекса Российской Федерации разрешает:

1	Строительство объекта капитального строительства	
2	Наименование объекта капитального строительства (этапа) в соответствии с проектной документацией	«Многоквартирные жилые дома по проспекту Дружбы в городе Курске. Жилой дом №3 со встроенно-пристроенными помещениями (2-й этапы строительства) (корректировка)
	Наименование организации, выдавшей положительное заключение экспертизы проектной документации, и в случаях, предусмотренных законодательством Российской Федерации, реквизиты приказа об утверждении положительного заключения государственной экологической экспертизы	Автономное учреждение Курской области «Государственная экспертиза проектов Курской области», 305004, г. Курск, ул.Димитрова,96/1
	Регистрационный номер и дата выдачи положительного заключения экспертизы проектной документации и в случаях, предусмотренных законодательством Российской Федерации, реквизиты приказа об утверждении положительного заключения государственной экологической экспертизы	№ 46-2-1-2 -0035-17 от 31.10.2017г.
3	Кадастровый номер земельного участка (земельных участков), в пределах которого (которых) расположен или планируется расположение объекта капитального строительства	46:29:102204:123
	Номер кадастрового квартала (кадастровых кварталов), в пределах которого (которых) расположен или планируется расположение объекта капитального строительства	46:29:102204
	Кадастровый номер реконструируемого объекта капитального строительства	
3.1	Сведения о градостроительном плане земельного участка	№ ru 46302000-6445 выдан 10.12.2018 г. комитетом архитектуры и градостроительства г. Курска
3.2	Сведения о проекте планировки и проекте межевания территории	

3.3	Сведения о проектной документации объекта капитального строительства, планируемого к строительству, реконструкции, проведению работ по сохранению объекта культурного наследия, при которых затрагиваются конструктивные и другие характеристики надежности и безопасности объекта	Корректировка проекта ИП Поветкин А.С. в 2017 г. Шифр 03-ДМ/17	
Краткие проектные характеристики для строительства, реконструкции объекта капитального строительства, объекта культурного наследия, если при проведении работ по сохранению объекта культурного наследия затрагиваются конструктивные и другие характеристики надежности и безопасности такого объекта:			
Наименование объекта капитального строительства, входящего в состав имущественного комплекса, в соответствии с проектной документацией: 2-й этап строительства – встроенно-пристроенные магазины и офисы			
Общая площадь помещений 2-го этапа (кв. м):	1387,43 1394,64	Площадь участка (кв. м):	27 148,0
Объем 2-го этапа (куб. м):	3034,1	в том числе подземной части 2-го этапа (куб. м):	1458,2
Количество этажей здания (шт.):	19	Высота здания (м):	55,4
Количество подземных этажей здания (шт.):	2	Вместимость (чел.):	
Площадь застройки здания (кв. м):	1461,27		
Иные показатели	Количество магазинов – 3 шт. Общая площадь магазинов – 729,73 м ² . Количество офисов – 3 шт. Общая площадь офисов – 271,2 м ² . 248,44 Общая площадь подвальных помещений – 386,5 м ²		
5	Адрес (местоположение) объекта	Россия, Курская область, г. Курск, проспект Дружбы	
6	Краткие проектные характеристики линейного объекта :		
	Категория: (класс)		
	Протяженность:	Непрямая линия	
	Мощность (пропускная способность, грузооборот, интенсивность движения):	1394,64; 4; 248,44	
	Тип (КЛ, ВЛ, КВЛ), уровень напряжения линий электропередачи	Курск	
	Перечень конструктивных элементов, оказывающих влияние на безопасность:	А.Г. Мосенкова	
	Иные показатели		

Срок действия настоящего разрешения – до « 18 » июня 2019 г. в соответствии с проектом организации строительства

Заместитель председателя комитета архитектуры и градостроительства города Курска по градостроительной политике

(должность уполномоченного лица органа, осуществляющего выдачу разрешения на строительство)



М.П.

А.Г. Мосенкова
(расшифровка подписи)

« 18 » декабря 2018 г.

Начало строительство объекта осуществлялось на основании разрешения на строительство № ку 46402000-3215-2016 от 26.05.2016, № 46- Ку 46402000-3624-2017 от 17.11.2017г.

Срок действия настоящего разрешения продлен до « 18 » августа 20 19 г

Заместитель председателя комитета архитектуры и градостроительства города Курска по градостроительной политике

(должность уполномоченного лица органа, осуществляющего выдачу разрешения на строительство)



(подпись)

А.Г. Мосенкова
(расшифровка подписи)

« 04 » июня 20 19 г.

М.П.


Действие разрешения продлено до 31 декабря 2019 года.

Зам. председателем комитета  *А.Г. Мосенкова*

Действие разрешения продлено до 01 мая 2020 года.

Зам. председателем комитета  *А.Г. Мосенкова*

Действие разрешения продлено до 01 октября 2020 г.

Зам. председателем комитета  *А.Г. Мосенкова*

Срок действия разрешения продлен до 31.03.2021 г.

Зам. председателем комитета  *А.Г. Мосенкова*